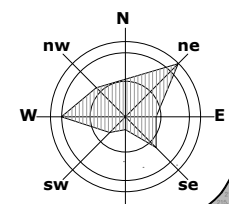

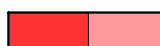







REGULACIONI PLAN PROSTORNE CJELINE ZBR "PUTNIČKI TERMINAL ZAPAD" U TUZLI

POSTOJEĆE STANJE
NAMJENA I OBRADA POVRŠINA, NAMJENA
I SPRATNOST OBJEKATA
R = 1 : 2000



LEGENDA:

-  GRANICA OBUHVATA
REGULACIONOG PLANA P=16,37ha
-  POSLOVNI OBJEKTI SA
PRATEĆIM SADRŽAJEM
-  POMOĆNI OBJEKTI
(skladište, garderobe, kiosci)
-  SAOBRAĆAJNE POVRŠINE
U KRETANJU I MIROVANJU
-  TROTOARI I PLATOI
-  ZELENE POVRŠINE
- STEPEN OČUVANOSTI OBJEKATA
-  OBJEKAT DOBROM STANJU